











INFOS ZUR WANDERUNG

-  **Datum / Titel:** 06.-07.08.2022 Alpinwanderung Spitzmeilen 2501m
-  **Tourendaten:** 1. Tag: 4 ½ h / T4 / 11.6 km / 872 m / 794 m
2. Tag: 6 h / T3 / 16.5 km / 701 m / 1784 m
-  **Route:** 1. Tag: Wir starten auf dem Maschgenkamm Richtung Zigerfurglen und weiter via Wissmeilenpass auf den Wissmeilen. Weiter geht es auf die Südseite vom Spitzmeilen. Die letzten 80 Höhenmeter durch das mit Ketten und Seilen gesicherte Couloir T4 ist fakultativ und wird je nach Andrang gemacht oder dann ausgelassen. Nun folgt der Abstieg über die Schönegg zur Spitzmeilenhütte.
2. Tag: Heute wandern wir auf dem Sardona-Welterbe-Weg Etappe 3 Spitzmeilenhütte nach Weisstannen.
-  **Treffpunkt:** Bahnhof Sargans
-  **Fahrt:** Mit ÖV nach Flumserberg Tannenboden
Abfahrt Sargans mit Bus 10:36 Kante D
Rückfahrt ab Weisstanen Oberdorf ab 15:50
-  **Ausrüstung:** Wanderausrüstung mit Stöcken
-  **Kosten:** Billett ÖV, HP Hütte
-  **Anmeldung:** Bis am 30.07.2022
-  **Wanderleiter:** Bernhard Blaser
Tel. 031 711 01 58
Mobile 079 325 81 51
bernhard.blaser@nord-zauber.ch
-  **Bemerkungen:** **Je nach Covid-Vorschriften entsprechende Massnahmen.**

Legende Tourendaten:

Wanderzeit h / Schwierigkeitsgrad / Strecke km / Auf-, Abstieg m

