










INFOS ZUR WANDERUNG

-  **Datum / Titel:** 27.05.2022 Bergwanderung Schibegütsch 2036m
-  **Tourendaten:** 5 ½ h / T3 / 12.4 km / 1140 m / 1140 m
-  **Route:** Kemmeriboden ist der Ausgangsort unserer Wanderung. Ab der Chlushütte stellt sich der Weg nun etwas auf bis wir vor dem Eingang zur Militärfestung stehen. Zum Teil über Leitern führt der Weiterweg ein Stück im Bergesinnern dem Gipfel zu. Wieder bei Tageslicht treffen wir bei der Chlushütte auf die Aufstiegsroute, worauf der Schlussabschnitt zurück zum Kemmeribodenbad zurückgelegt wird.
-  **Treffpunkt:** Kemmeriboden 09:00
-  **Fahrt:** Mit ÖV oder Privatauto nach Kemmeriboden. Abfahrt Escholzmatt mit Postauto 08:22
-  **Ausrüstung:** Wanderausrüstung, ev. Stirnlampe
-  **Kosten:** ÖV Billett
-  **Anmeldung:** Bis Donnerstagabend
-  **Wanderleiter:** Bernhard Blaser
Tel. 031 711 01 58
Mobile 079 325 81 51
bernhard.blaser@nord-zauber.ch

 **Bemerkungen:**

Legende Tourendaten:

Wanderzeit h / Schwierigkeitsgrad / Strecke km / Auf-, Abstieg m

