











INFOS ZUR WANDERUNG

-  **Datum / Titel:** 09.-10.08.2024 Bergwanderung Pragelpass
-  **Tourendaten:**
1. Tag: 5 h / T2 / 15.5 km / 875 m / 157 m
2. Tag: 3 ½ h / T2 / 11.5 km / 84 m / 1020 m
-  **Route:**
1. Tag: Ab Rhodannenbergr führt die Wanderung vorerst meist flach dem Klöntalersee entlang nach Hinter Klöntal. Nun sind noch einige Höhenmeter hinauf zum Pragelpass zu überwinden.
2. Tag: Südlich vom First und vorbei am Bödmerenwald steigen wir hinab nach Muotathal.
-  **Treffpunkt:** Bahnhof Glarus, Abfahrt 10:53 Richtung Klöntal
-  **Fahrt:** Mit ÖV nach Klöntal Rhodannenbergr
Rückfahrt ab Muotathal Post
-  **Ausrüstung:** Wanderausrüstung, Seidenschlafsack
-  **Kosten:** ÖV-Billette, HP und Unkostenbeitrag Fr. 5.- pro Wandertag
-  **Anmeldung:** Bis 04.08.2024, max. 7 Personen
-  **Wanderleiter:** Bernhard Blaser
Tel. 031 711 01 58
Mobile 079 325 81 51
bernhard.blaser@nord-zauber.ch
-  **Bemerkungen:**

Legende Tourendaten:

Wanderzeit h / Schwierigkeitsgrad / Strecke km / Auf-, Abstieg m



