











Infos zur Wanderung

-  **Datum / Titel:** 17.05.2026 L'Aubonne Schlucht
-  **Tourendaten:** 3 ½ h / T1 / 12 km / 230 m / 505 m
-  **Route:** Am Ursprung der L'Aubonne in Bière starten wir zu dieser abwechslungsreichen Wanderung. Unterwegs durchwandern wir das «L'Arboretum du Vallon de l'Aubonne», ein Botanischer Garten. Nun verlassen wir den Fluss und steigen zum malerischen, mittelalterlichen Städtchen Aubonne hinauf, wo es einiges zu bestaunen gibt. Bis nach Allaman ist es nun nicht mehr weit.
-  **Treffpunkt:** Bahnhof Morges, Abfahrt 08:54 Gleis 5
-  **Fahrt:** Mit ÖV nach Bière, Rückreise ab Allaman
-  **Ausrüstung:** Wanderausrüstung
-  **Kosten:** Unkostenbeitrag Fr. 5.- pro Wandertag
-  **Anmeldung:** Bis 16.05.2026
-  **Wanderleiter:** Bernhard Blaser
Tel. 031 711 01 58
Mobile 079 325 81 51
bernhard.blaser@nord-zauber.ch
-  **Bemerkungen:** **Offiziell endet die Wanderung in Allaman. Ich werde anschliessend noch zur Einmündung der L'Aubonne in den Genfersee wandern, Wanderzeit rund 1 ½ h. Rückreise auch ab Allaman. Alle sind herzlich eingeladen zu dieser Zusatzschleufe!**

Legende Tourendaten:

Wanderzeit h / Schwierigkeitsgrad / Strecke km / Auf-, Abstieg m

