











# INFOS ZUR WANDERUNG

-  **Datum / Titel:** 27.-28.02.2025 Schneeschuh-Wanderung Kronberg
-  **Tourendaten:**  
1. Tag: 3 ½ h / WT2 / 9.5 km / 420 m / 420 m  
2. Tag: 3 ¼ h / WT2 / 6 km / 500 m / 180 m
-  **Route:**  
1. Tag: Von der Unterkunft eine gemütliche Wanderung durch Wildruhezone Richtung Pfingstboden.  
2. Tag: Durch abwechslungsreiches Gelände wandern wir zum kleineren Nachbargipfel vom Säntis, dem Kronberg. Nach genossener Gipfelrast bringt uns die Seilbahn hinab nach Jakobsbad.
-  **Treffpunkt:** Bahnhof Urnäsch, 10:47 Abfahrt Bus Richtung Schwägalp
-  **Fahrt:** Mit ÖV nach Schwägalp, Säntis-Schwebbahn  
Rückfahrt ab Jakobsbad
-  **Ausrüstung:** Schneeschuh-Ausrüstung mit LVS und Schaufel, Hüttenschlafsack
-  **Kosten:** Unkostenbeitrag Fr. 5.- pro Wandertag, ÖV-Billette  
Nachessen und Frühstück im Restaurant
-  **Anmeldung:** Bis 23.02.2025, max. 7 TN
-  **Wanderleiter:** Bernhard Blaser  
Tel. 031 711 01 58  
Mobile 079 325 81 51  
[bernhard.blaser@nord-zauber.ch](mailto:bernhard.blaser@nord-zauber.ch)
-  **Bemerkungen:** Übernachten in der Bellis-Hütte des Ski-Clubs Urnäsch  
Verpflegung im Restaurant Schwägalp

## Legende Tourendaten:

Wanderzeit h / Schwierigkeitsgrad / Strecke km / Auf-, Abstieg m

