











INFOS ZUR WANDERUNG

-  **Datum / Titel:** 25.-26.07.2025 Bergwanderung Hoch Fulen 2506m
-  **Tourendaten:**
1. Tag: 3h / T3 / 4.5 km / 943 m / 57 m
2. Tag: 4 ¼ h / T3 / 8.8 km / 540 m / 1450 m
-  **Route:**
1. Tag: Von der Bergstation Kilcherberg wandern wir hinauf zur Seewlialp, wo die Unterkunft etwas oberhalb vom See liegt.
2.Tag: Über Lang Büel steigen wir zum Übergang Stich hoch. Der folgende Gipfelaufstieg zum Hoch Fulen ist fakultativ, da der Abstieg wieder zurück zum Stich und weiter via Öfeli zur Bergstation Oberschwandi führt.
-  **Treffpunkt:** Bahnhof Altdorf Ost, Kante B, Abfahrt Bus 09:54 Richtung Amsteg
-  **Fahrt:** Mit ÖV nach Silenen Dägerlohn, Rückfahrt ab Erstfeld
-  **Ausrüstung:** Wanderausrüstung, Hüttenschlafsack
-  **Kosten:** Unkostenbeitrag Fr. 5.- pro Wandertag
-  **Anmeldung:** Bis 20.07.2025, max. 7 TN
-  **Wanderleiter:** Bernhard Blaser
Tel. 031 711 01 58
Mobile 079 325 81 51
bernhard.blaser@nord-zauber.ch
-  **Bemerkungen:** **Kontaktperson mit Tel.-Nr. angeben!**

Legende Tourendaten:

Wanderzeit h / Schwierigkeitsgrad / Strecke km / Auf-, Abstieg m



